



Prefeitura Municipal de Santana do Itararé

Praça Frei Mathias de Gênova, 184 – Fone (43) 3526-1459

Of. 046/2013 – Procuradoria Jurídica

Santana do Itararé, em 16 de dezembro de 2013.

Excelentíssimo Senhor Presidente

Com Meus cumprimentos, venho à presença de Vossa Excelência, encaminhar o incluso Projeto de Lei que autoriza a permuta de imóveis, conforme especifica.

Na oportunidade solicito o especial obséquio de apresentar o referido projeto em regime de urgência especial.

Sem mais para o momento, aproveitamos o ensejo para ressaltar nossos votos de estima e consideração

Atenciosamente,

JOSÉ DE JESUS ISAC
Prefeito Municipal

Exmo. Sr.
GILMAR EGÍDIO PEREIRA
Presidente da Câmara Municipal

Recb. em 16/12/2013
AS 10:19



Prefeitura Municipal de Santana do Itararé

Praça Frei Mathias de Gênova, 184 – Fone (43) 3526-1459

Santana do Itararé – Paraná

PROJETO DE LEI Nº 068/2013.

SÚMULA: "AUTORIZA A PERMUTA DE IMÓVEIS E DÁ OUTRAS PROVIDÊNCIAS".

O PREFEITO MUNICIPAL DE SANTANA DO ITARARÉ, *JOSÉ DE JESUS ISAC*, NOS USO DAS ATRIBUIÇÕES CONFERIDAS PELO ARTIGO 16, C/C ARTIGO 30, INCISO X DA LEI ORGÂNICA MUNICIPAL ENCAMINHA À ESTA CASA O PRESENTE PROJETO DE LEI:








Art. 1º. Fica o Poder Executivo Municipal autorizado a permutar 01 lote de propriedade do Município de Santana do Itararé, Estado do Paraná, situado no perímetro urbano, objeto da matrícula n.º 7.765, o qual possui área de 189,48 m², com o imóvel rural objeto da matrícula n.º 5.861 com área de 4.019,46 m² de propriedade do Sr. ANTONIO CARLOS FERNANDES e sua esposa Sra. MARIA DE FÁTIMA DE MELO FERNANDES, localizados no Município de Santana do Itararé/PR, necessários para retirada de pedras e cascalhos para manutenção das vias vicinais no perímetro rural do Município.

Art. 2º. Autorizada a permuta, o Município deverá pagar todos os custos do desmembramento, bem como anistiar o Imposto de Transmissão de Bens Imóveis - ITBI.

Art. 3º. A descrição do imóvel, o qual o Município receberá na permuta, se encontra na matrícula e memorial descritivo em anexo.

Art. 4º. Fica o Município de Santana do Itararé, autorizado a desafetar de sua finalidade inicial, o imóvel objeto da matrícula n.º 7.765 do Cartório de Registro de Imóveis de Wenceslau Braz - PR de sua propriedade.

Apresentado na Reunião Ordinária em
27/01/2014, o qual foi colocado em
votação e regido de urgência especial
e foi aprovado por unanimidade.
Em seguida colocar em 1.ª votação
e foi aprovado por unanimidade.
Representado na Reunião Ordinária em
03/01/2014, o qual foi colocado em votação
e foi aprovado por unanimidade, dispensado
da 3.ª votação a pedido do seu autor José
Dionísio dos Santos.



Prefeitura Municipal de Santana do Itararé

Praça Frei Mathias de Gênova, 184 – Fone (43) 3526-1459

Santana do Itararé – Paraná

Parágrafo único. Os memoriais descritivos das áreas a serem permutadas constarão no corpo da escritura pública de permuta.

Art. 5º. A área a ser dada em permuta pelo Município na forma desta Lei foi avaliada em R\$ 9.000,00 (nove mil reais), conforme laudos de avaliação emitidos pela Comissão de Avaliação do Município.

Art. 6º. A área a ser recebida em permuta pelo Município foi avaliada em R\$ 10.000,00 (dez mil reais), conforme laudos de avaliação emitidos pela Comissão de Avaliação do Município.

Art. 7º. Fica o Chefe do Poder Executivo Municipal autorizado a assinar a escritura pública de permuta competente.

Art. 8º. Esta Lei entra em vigor na data de sua publicação, revogadas as disposições em contrário.

GABINETE DO EXECUTIVO MUNICIPAL DE SANTANA DO ITARARÉ, EM 16 DE DEZEMBRO DE 2013.

JOSÉ DE JESUS ISAC

Prefeito Municipal

REGISTRO DE IMÓVEIS
Comarca de Wenceslau Braz - PR.
TITULAR: JOAQUIM GIL
Rua Barão do Rio Branco, N.º 461
Fone. 22-1110 - C.P.F. 004824159-04

REGISTRO GERAL

MATRÍCULA N.º 5.861

FICHA

RUBRICA

DATA:- 02 de setembro de 1.987

IMÓVEL:- UM IMÓVEL RURAL, com a área de 02 (dois) alqueires equivalentes a 4,84 hectares de terrenos, sito na fazenda denominada "MANOEL DOS SANTOS" ou "GRANDE", no Município de Santana do Itararé desta Comarca e com os seguintes limites e confrontações: Ao NORTE - Este imóvel limita-se com terras de Ituso Nakatani por um córrego medindo 77º30'SE uma extensão de cem (100) metros; Ao LESTE, com terras de Agenor Gonçalves, por uma reta medindo com 58º00'SO, uma extensão em subida de quinhentos (500) metros; Ao SUL, com terras de João Batista Alves, pelo espigão e linha seca medindo com 77º30'NO, outros cem (100) metros; A OESTE, Com imóvel de Ituso Nakatani, por uma reta de rumo 58º00'NE, medindo em descida, quinhentos (500) metros, tornando ao marco inicial. Memorial descritivo elaborado por Edison L. Lara Klimeck - Engenheiro Civil - CREA-4084/D - 7ª Região-Pr., sob responsabilidade das partes - Provimento nº 356/84 da Corregedoria de Justiça do Paraná. INCRA: Nº do Imóvel - 711.128.005.223-1 - Área total 24,2 - Fração mínima de parcelamento 3,0 - Mod. Fiscal 18,0 - Nº de Mod. Fiscais 1,21.

PROPRIETÁRIOS:- NAKATANI ITUO e sua mulher, MATSUKO TOMOMITSU ITUO, brasileiros, casados sob o regime de comunhão de bens, antes da vigência da Lei nº 6.515/77, ele lavrador, ela do lar, portadores da Certidão de Casamento nº 1.966 fls. 81 do Livro B-8, do Cartório de Itai, Estado de São Paulo, portadores do CPF nº 025.206.809-20, residentes e domiciliados no Município de Santana do Itararé desta Comarca.-

REGISTRO ANTERIOR:- 14.791 feita às fls. 120 do Livro 3-2 deste Registro de Imóveis. Dou fé.

R-1-5.861-02-09-87 - Prot. 12.509 - TRANSMITENTES:- NAKATANI ITUO e sua mulher, MATSUKO TOMOMITSU ITUO - ADQUIRENTE:- ANTONIO BENTO DE MORAES FILHO, brasileiro, lavrador, portador da Cédula de Identidade RG nº 8.638.742-SP e do CPF nº 617.263.389-00, casado no regime de comunhão de bens antes da vigência da Lei nº 6.515/77 com ANGELINA BALDOINO DE MORAES, residente e domiciliado no Município de Santana do Itararé. COMPRA E VENDA:- 20-08-87; Escritura pública lavrada às fls. 008 do Livro nº 16, no Tabelionato de Notas da cidade de Santana do Itararé desta Comarca, por seu titular Sr. Antonio de Oliveira. PREÇO:- Cz\$ 80.000,00 (oitenta mil cruzeiros). mais condições do título apresentado. Dou fé.

R-2-5.861-15-06-90 - Prot. 15.761 - TRANSMITENTES:- ANTONIO BENTO DE MORAES FILHO e sua mulher, ANGELINA BALDOINO DE MORAES, brasileiros, casados sob o regime de comunhão de bens antes da vigência da Lei nº 6.515/77, ele lavrador, portador da Cédula de Identidade RG nº 8.638.742-SP e ela do lar, portadora do Título Eleitoral nº 23734050116 da 56ª Zona-SP, ambos com CPF comum nº 617.263.389-00, residentes e domiciliados no Município de Santana do Itararé-Pr. ADQUIRENTE:- SEBASTIÃO MIGUEL TEIXEIRA, brasileiro, lavrador, portador da Cédula de Identidade RG nº 1.706.843-PR e do CPF nº 337.842.489-34, casado pelo regime de comunhão de bens com ANA MARIA CORRÊA TEIXEIRA, residente e domiciliado na cidade de Itaporanga, Estado de São Paulo. COMPRA E VENDA:- 13-06-1990; escritura pública lavrada às fls. 165 do Livro nº 17, no Tabelionato de Notas da cidade de Santana do Itararé-Pr., por seu Titular Sr. Antonio de Oliveira. PREÇO:- Cz\$ 15.000,00 (quinze mil cruzeiros). INCRA:- Nº 711.128.005.223-1 - Área total 24,2 - Mod. Fiscal 18,0 - Nº de Mod. Fiscais 3,0. Juntamente com a escritura foi apresentado o Bilhete de Distribuição De

SEGUIR NO VERSO

MATRÍCULA N.º
5.861

CONTINUAÇÃO

Distribuição. Demais condições do título apresentado. Dou fé. *Domagala*

R-3-5.861-20-04-93 - Prot. 18.534 - **TRANSMITENTES:-** SEBASTIÃO MIGUEL TEIXEIRA e s/mulher, ANA MARIA CORRÊA TEIXEIRA, brasileiros, casados pelo regime de comunhão de bens, ele lavrador, portador da Cédula de Identidade RG nº 1.706.843-Pr. e ela do lar, portadora da Cédula de Identidade RG nº 24.228.991-SP, ambos com CPF comum nº 337.842.489-34, residente e domiciliado no Município de Santana do Itararé-Pr. **ADQUIRENTE:-** ANTONIO DINIZ DE SOUZA, brasileiro, açougueiro, portador da Cédula de Identidade RG nº 2.166.512-6-Pr. e do CPF nº 012.627.168-29, casado pelo regime de comunhão de bens com ROSELI VIEIRA DE SOUZA, residente e domiciliado na cidade de Santana do Itararé desta Comarca. **COMPRA E VENDA:-** 16-04-1993; escritura pública lavrada às fls. 067 do Livro nº 19, no Tabelação de Notas da cidade de Santana do Itararé desta Comarca, por seu Empregado Juramentado Sr. José Ubirajara de Oliveira. **PREÇO:-** Cr\$ 10.000.000,00 (dez milhões de cruzeiros). **INCRA:-** nº 711.128.005.223-1 - Área total 24,2 - Mod. Fiscal 18,0 - Nº de Mod. Fiscais 1,21 - Fração mínima de parcelamento 3,0. Juntamente com a escritura foi apresentado o Bilhete de Distribuição. Demais condições do título apresentado. Dou fé.

R-4-5.861-04-05-93 - Prot. 18.567 - **TRANSMITENTES:-** ANTONIO DINIZ DE SOUZA e sua mulher, ROSELI VIEIRA DE SOUZA, brasileiros, casados pelo regime de comunhão de bens, ele açougueiro, portador da Cédula de Identidade RG nº 2.166.512-6-Pr. e ela do lar, portadora da Cédula de Identidade RG nº 3.425.566-0-Pr. ambos com CPF comum nº 012.627.168-29, residentes e domiciliados na cidade de Santana do Itararé desta Comarca. **ADQUIRENTE:-** DARCI MOREIRA DE SOUZA, brasileiro, solteiro, maior, lavrador, portador da Cédula de Identidade RG nº 12.662.546-SP e do CPF nº 003.000.828-00, residente e domiciliado no Município de Santana do Itararé desta Comarca. **COMPRA E VENDA:-** 27-04-1993; escritura pública lavrada às fls. 072 do Livro nº 19, no Tabelação de Notas da cidade de Santana do Itararé desta Comarca, por sua Titular Sra. digo, por sua Empregada Juramentada - Elvira Aparecida Paes de Almeida Oliveira. **PREÇO:-** Cr\$ 20.000.000,00 (vinte milhões de cruzeiros). Juntamente com a escritura foi apresentado o Bilhete de Distribuição. **INCRA:-** nº 711.128.005.223-1 - Área total 24,2 - Mod. Fiscal 18,0 - Nº de Mod. Fiscais 1,21 - Fração mínima de parcelamento 3,0 ha. Demais condições do título apresentado. Dou fé. *Domagala*

R-5-5.861-16-06-95-Prot. 20.477.-**TRANSMITENTE:** DARCI MOREIRA DE SOUZA, brasileiro, solteiro, maior, lavrador, portador da Cédula de Identidade RG nº 12.662.546-SSP-SP, e com CPF nº 003.000.828-00, residente e domiciliado no Município de Sant'Ana do Itararé desta Comarca.- **ADQUIRENTE:** IZAULO NUNES, brasileiro, lavrador, portador da Cédula de Identidade RG nº 1.799-421-SSP-Pr, e com CPF nº 042.528.969-91, casado pelo regime de comunhão de bens com AMADILSE DA SILVEIRA NUNES, residente e domiciliados na cidade de Sant'Ana do Itararé desta Comarca. **COMPRA E VENDA:** 17-01-94; escritura pública lavrada às fls. 157 e verso do Livro 19, no Tabelação de Notas da cidade de Sant'Ana do Itararé-Pr, por seu Empregado Juramentado Sr. José Ubirajara de Oliveira.- **PREÇO:** Cr\$ 200.000,00 (Duzentos mil cruzeiros reais). Juntamente com a respectiva escritura foram apresentados 1) Bilhete de Distribuição, 2) Cerdidão Negativa de Dívida Ativa de Tributos Estaduais, expedida pela Agência de Rendas do Estado do Paraná, nesta cidade. Demais condições do Título apresentado. Dou fé.- Luzia Ozeni de Lima Gil- Empregada Juramentada. *Domagala*

R-6-5.861-25-05-98. Protocolo nº 32.725. **TRANSMITENTES:** IZAULO NUNES e sua mulher, AMADILSE DA SILVEIRA NUNES, brasileiros, casados pelo Regime da Comunhão de Bens, antes da vigência da Lei nº 6.515/77, ele lavrador, portador da Cédula de Identidade RG nº 1.799.421

CONTINUAÇÃO

RG nº 1.799.421-SSP-PR, natural de Espírito Santo do Rio Pardo (SP), nascido em 20 de outubro de 1.926, filho de Marciliano Antonio Nunes e Laudelina Praside Nunes, ela do lar, portadora da Cédula de Identidade RG nº 5.547.958-5-SSP-PR, natural de Torre de Pedra (SP), nascida em 27 de janeiro de 1.930, filha de Abílio da Costa Domingues e Isaura da Silveira, ambos com CPF/MF nº 042.528.969-91, residentes e domiciliados na Fazenda Grande, Município de Sant'Ana do Itararé (PR). **ADQUIRENTE: ANTONIO CARLOS FERNANDES**, brasileiro, lavrador, portador da Cédula de Identidade RG nº 1.851.387-SSP-PR, inscrito no CPF/MF sob nº 361.430.229-68, filho de Geraldo Fernandes e Rosa Perez Fernandes, natural de Jandaia do Sul (PR), nascido em 30 de junho de 1.958, casado pelo Regime da Comunhão Parcial de Bens, na vigência da Lei nº 6.515/77, com **MARIA DE FÁTIMA DE MELO FERNANDES**, residentes e domiciliados na Rua Padre José Carlos, s/nº, na cidade de Sant'Ana do Itararé (PR). **COMPRA E VENDA: 26-03-1.998**; Escritura Pública lavrada às fls. 153 do Livro 20, no Tabelionato de Notas da cidade de Sant'Ana do Itararé, desta Comarca, por seu Escrevente, Sr. José Ubirajara de Oliveria. **PREÇO: R\$3.000,00** (Três mil reais). INCRA nº 711128.001732.0 - Área Total 4,8 ha - Nº do imóvel na Receita Federal: 3901684.6. Juntamente com a respectiva Escritura, foram apresentados: 1) CCIR - 1996/1997; 2) Certidão Negativa de Dívida Ativa de Tributos Estaduais nº 06.001269/1998, expedida pela Agência de Rendas do Estado do Paraná nesta cidade. Demais condições do Título apresentado. Dou fé. Manoel Gil Neto - O Oficial.



Registro de Imóveis - Wenc. Braz-PR
 Certifico que esta fotocópia é reprodução fiel da
 Matrícula nº 5.861
 do Livro 2 de Registro Geral. Dou fé.

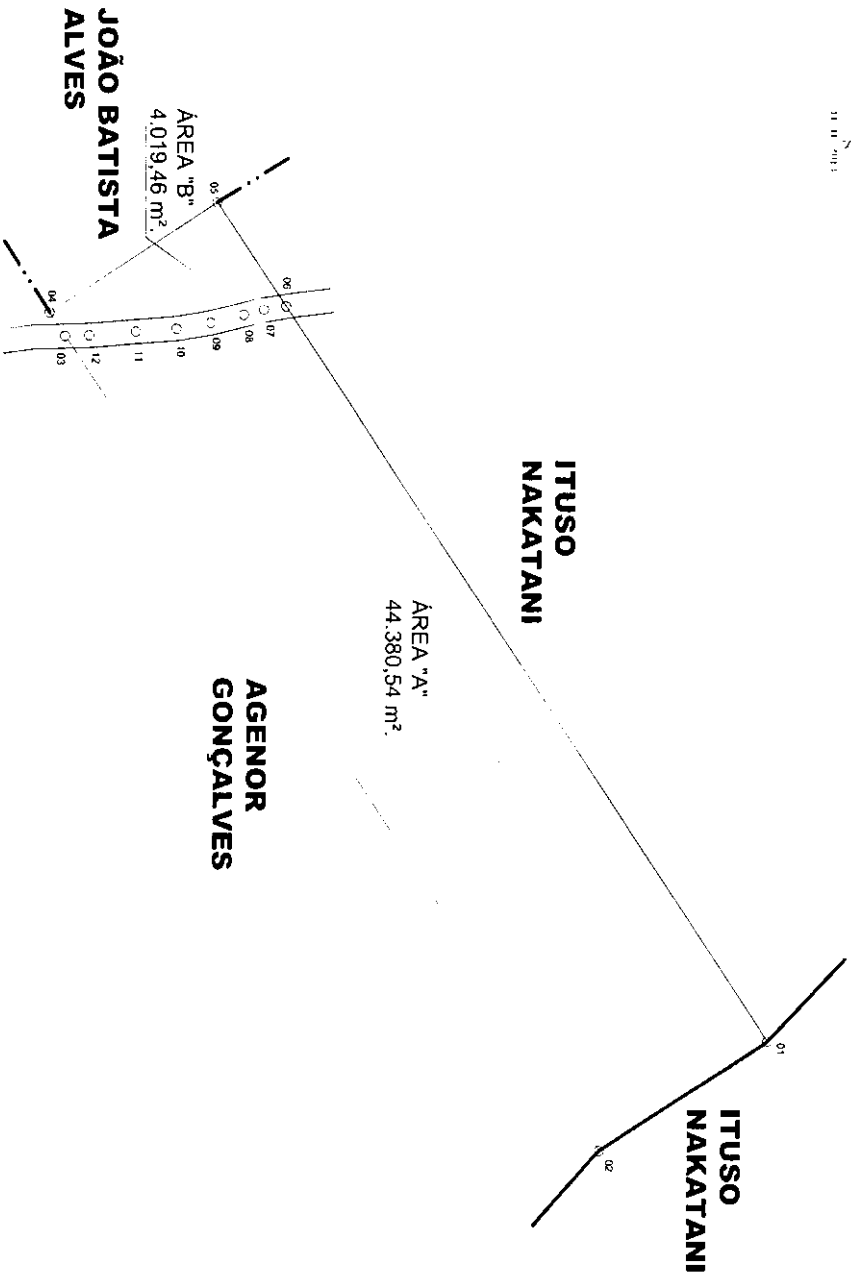
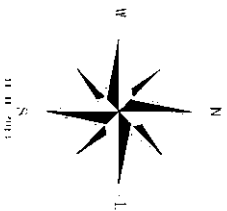
Wenceslau Braz-PR, 28 10 2013

Manoel Gil Neto - Titular
 Claudia R.M. Faia Gil - Escrevente Substituta
 Luzia Ozeni de Lima Gil - Escrevente
 X Stefania Couto da Silva - Escrevente
 Vania I. Silveiro de Melo - Escrevente

201 18 22

1
2
3
4

1
2
3
4



Convenções topográficas - NBR 13133

1	2	3	4	5	6	7	8	9	10	11	12	13	14	15	16	17	18	19	20	21	22	23	24	25	26	27	28	29	30	31	32	33	34	35	36	37	38	39	40	41	42	43	44	45	46	47	48	49	50	51	52	53	54	55	56	57	58	59	60	61	62	63	64	65	66	67	68	69	70	71	72	73	74	75	76	77	78	79	80	81	82	83	84	85	86	87	88	89	90	91	92	93	94	95	96	97	98	99	100
---	---	---	---	---	---	---	---	---	----	----	----	----	----	----	----	----	----	----	----	----	----	----	----	----	----	----	----	----	----	----	----	----	----	----	----	----	----	----	----	----	----	----	----	----	----	----	----	----	----	----	----	----	----	----	----	----	----	----	----	----	----	----	----	----	----	----	----	----	----	----	----	----	----	----	----	----	----	----	----	----	----	----	----	----	----	----	----	----	----	----	----	----	----	----	----	----	----	----	-----

PLANIMÉTRICO GEOREFERENCIADO 01

Mapa e memorial elaborado de acordo com a matrícula 5.861.

Localidade: SANTANA DO ITARARÉ.
Proprietário: ANTONIO CARLOS FERNANDES.
Proprietário: FAZENDA MANDEL DOS SANTOS OU GRANDE.
Matrícula: 5.861.
Parcela: 1 / 1500
Data: 11/11/2013.
Paraná.

ANTONIO CARLOS FERNANDES

Quilombo de Azeite

Res. Técnico

REGISTRAR JOSE ALMEIDA
Cadastr. 20141/0001

ÁREA TOTAL 48.400,00 m²
PERÍMETRO 1.197,44 m.

Apresentação

MEMORIAL DESCRITIVO

HJ TOPOGRAFIA

RUA BARÃO DO RIO BRANCO, Nº 173, CENTRO - WENCESLAU BRAZ - PR, 84.950-000 Fone (43)3528-2884 Fax (43)3528-2884
hjjr1@oi.com.br

Proprietário: ANTONIO CARLOS FERNANDES.

Bairro: FAZENDA MANOEL DOS SANTOS OU GRANDE.

Local: SANTANA DO ITARARÉ. Comarca: WENCESLAU BRAZ. UF: PR.

Perímetro: 1.197,44 m. Área: 48.400,00 m². Matrícula: 5.861.

DESCRIÇÃO DA PROPRIEDADE

O imóvel inicia junto ao marco **01**, descrito em planta anexa, segue até o vértice **02** no azimute **146°26'45"**, em uma distância de **100,00** m, confrontando com **ITUSO NAKATANI**, por divisa com Corrego, defletindo à direita segue até o vértice **03** no azimute **236°19'00"**, em uma distância de **484,72** m, confrontando com **AGENOR GONÇALVES**, por divisa com Linhas secas, com a mesma direção segue até o vértice **04** no azimute **236°19'00"**, em uma distância de **14,00** m, confrontando com **AGENOR GONÇALVES**, por divisa com Linhas secas, defletindo à direita segue até o vértice **05** no azimute **326°26'45"**, em uma distância de **100,00** m, confrontando com **JOÃO BATISTA ALVES**, por divisa com Linhas secas, defletindo à direita segue até o vértice **06** no azimute **56°19'00"**, em uma distância de **62,11** m, confrontando com **ITUSO NAKATANI**, por divisa com Linhas secas, finalmente do vértice **06**, defletindo a mesma direção segue até o vértice **01**, (início da descrição), no azimute de **56°19'00"**, na extensão de **436,61** m, confrontando com **ITUSO NAKATANI**, fechando assim uma área de **4,8400** ha.

WENCESLAU BRAZ - PR, 11 de Novembro de 2013.

HERCILIO JOSÉ JUNIOR.
ENGENHEIRO AGRÔNOMO.
20.443-D/PR.

M E M O R I A L D E S C R I T I V O

HJ TOPOGRAFIA

RUA BARÃO DO RIO BRANCO, Nº 173, CENTRO - WENCESLAU BRAZ - PR, 84.950-000 Fone (43)3528-2884 Fax (43)3528-2884
hjjr1@oi.com.br

Proprietário: ANTONIO CARLOS FERNANDES.

Bairro: FAZENDA MANOEL DOS SANTOS OU GRANDE.

Local: SANTANA DO ITARARÉ. Comarca: WENCESLAU BRAZ. UF: PR.

Perímetro: 1.132,69 m. Área: 44.380,54 m². Matrícula: 5.861.

DESCRIÇÃO DA GLEBA "A"

O imóvel inicia junto ao marco **01**, descrito em planta anexa, segue até o vértice **02** no azimute **146°26'45"**, em uma distância de **100,00** m, confrontando com **ITUSO NAKATANI**, por divisa com Corrego, defletindo à direita segue até o vértice **03** no azimute **236°19'00"**, em uma distância de **484,72** m, confrontando com **AGENOR GONÇALVES**, por divisa com Linhas secas, defletindo à direita segue até o vértice **12** no azimute **357°57'06"**, em uma distância de **12,05** m, confrontando com **ÁREA "B"**, por divisa com Eixo da estrada municipal, defletindo à esquerda segue até o vértice **11** no azimute **355°01'24"**, em uma distância de **23,20** m, confrontando com **ÁREA "B"**, por divisa com Eixo da estrada municipal, defletindo à direita segue até o vértice **10** no azimute **355°42'17"**, em uma distância de **20,16** m, confrontando com **ÁREA "B"**, por divisa com Eixo da estrada municipal, defletindo à esquerda segue até o vértice **09** no azimute **349°58'42"**, em uma distância de **17,35** m, confrontando com **ÁREA "B"**, por divisa com Eixo da estrada municipal, defletindo à esquerda segue até o vértice **08** no azimute **346°21'16"**, em uma distância de **17,07** m, confrontando com **ÁREA "B"**, por divisa com Eixo da estrada municipal, defletindo à esquerda segue até o vértice **07** no azimute **345°56'41"**, em uma distância de **10,36** m, confrontando com **ÁREA "B"**, por divisa com Eixo da estrada municipal, defletindo à direita segue até o vértice **06** no azimute **351°06'25"**, em uma distância de **11,18** m, confrontando com **ÁREA "B"**, por divisa com Eixo da estrada municipal, finalmente do vértice **06**, defletindo à direita segue até o vértice **01**, (início da descrição), no azimute de **56°19'00"**, na extensão de **436,61** m, confrontando com **ITUSO NAKATANI**, fechando assim uma área de **4,2281** ha.

WENCESLAU BRAZ - PR, 11 de Novembro de 2013.

HERCILIO JOSÉ JUNIOR.
ENGENHEIRO AGRÔNOMO.
20.443-D/PR.

M E M O R I A L D E S C R I T I V O

HJ TOPOGRAFIA

RUA BARÃO DO RIO BRANCO, Nº 173, CENTRO - WENCESLAU BRAZ - PR, 84.950-000 Fone (43)3528-2884 Fax (43)3528-2884
hjjr1@oi.com.br

Proprietário: ANTONIO CARLOS FERNANDES.

Bairro: FAZENDA MANOEL DOS SANTOS OU GRANDE.

Local: SANTANA DO ITARARÉ. Comarca: WENCESLAU BRAZ. UF: PR.

Perímetro: 287.46 m. Área: 4.019,46 m². Matrícula: 5.861.

DESCRIÇÃO DA GLEBA "B"

O imóvel inicia junto ao marco **03**, descrito em planta anexa, segue até o vértice **04** no azimute **236°19'00"**, em uma distância de **14,00 m**, confrontando com **AGENOR GONÇALVES**, por divisa com Linhas secas, defletindo à direita segue até o vértice **05** no azimute **326°26'45"**, em uma distância de **100,00 m**, confrontando com **JOÃO BATISTA ALVES**, por divisa com Linhas secas, defletindo à direita segue até o vértice **06** no azimute **56°19'00"**, em uma distância de **62,11 m**, confrontando com **ITUSO NAKATANI**, por divisa com Linhas secas, defletindo à direita segue até o vértice **07** no azimute **171°06'25"**, em uma distância de **11,18 m**, confrontando com **GLEBA "A"**, por divisa com Eixo da estrada, defletindo à esquerda segue até o vértice **08** no azimute **165°56'41"**, em uma distância de **10,36 m**, confrontando com **GLEBA "A"**, por divisa com Eixo da estrada, defletindo à direita segue até o vértice **09** no azimute **166°21'16"**, em uma distância de **17,07 m**, confrontando com **GLEBA "A"**, por divisa com Eixo da estrada, defletindo à direita segue até o vértice **10** no azimute **169°58'42"**, em uma distância de **17,35 m**, confrontando com **GLEBA "A"**, por divisa com Eixo da estrada, defletindo à direita segue até o vértice **11** no azimute **175°42'17"**, em uma distância de **20,16 m**, confrontando com **GLEBA "A"**, por divisa com Eixo da estrada, defletindo à esquerda segue até o vértice **12** no azimute **175°01'24"**, em uma distância de **23,20 m**, confrontando com **GLEBA "A"**, por divisa com Eixo da estrada, finalmente do vértice **12**, defletindo à direita segue até o vértice **03**, (início da descrição), no azimute de **177°57'06"**, na extensão de **12,05 m**, confrontando com **GLEBA "A"**, fechando assim uma área de **0,4019 ha**.

WENCESLAU BRAZ - PR, 11 de Novembro de 2013.

HERCILIO JOSÉ JUNIOR.
ENGENHEIRO AGRÔNOMO.
20.443-D/PR.